



COMUNE DI TERZIGNO  
(Provincia di Napoli)



**PIANO DI EMERGENZA COMUNALE**  
(coerente col D.C.D. del 2-2-2015 pubblicato su G.U. n.75 del 31.03.2015)

ELABORATO









7

**USO DEL SUOLO**

PLANIMETRIA scala 1:10000

Gruppo di Lavoro RTP:  
dot. arch. Giuseppe ZINNO  
dot. geol. Gerardo DE VESCO  
dot. ing. Giovanni ZINNO  
per L'Amministrazione Comunale

**Uso suolo**

-  Boschi misti di conifere e latifoglie
-  Boschi di conifere
-  Zone a vegetazione arbustiva e/o erbacea
-  Frutteti
-  Zone agricole eterogenee
-  Zone agricole eterogenee con spazi naturali importanti
-  Zone estrattive, cantieri, discariche
-  Zone urbanizzate di tipo residenziali

